

SIGNES CONVENCIONALS












LÍMITS I CODIS	
	Límit de municipi
	Límit d'espai protegit
	Límit de la urbanització o nucli de població
	Límit de tram de franja perimetral
	Límit subtram
	Codi tram franja
	Codi subtram cadastre
	Línia elèctrica
	Ferrocarril
	Altres urbanitzacions o nuclis

SIMBOLOGIA URBANITZACIÓ	
	Carregador

MESURES DE PREVENCIÓ

CONSTRUCCIÓ DE VIES DE SERVEI O ACCESSOS A LA FRANJA PERIMETRAL DE BAIXA COMBUSTIBILITAT I CARREGADORS

	Construcció via d'accés a carregador o franja		Construcció de carregador
	Arranjament via d'accés a carregador o franja		Arranjament de carregador

MÉTODES DE TRACTAMENT DE LA VEGETACIÓ			
	Mètode 1		Trans sense actuació
	Mètode 2		ACA
	Mètode 3		Companyia Elèctrica
	Mètode 4		Ferrocarril
	Mètode 5		Carreteres
	Mètode 6		

PLA DE PREVENCIÓ D'INCENDIS FORESTALS EN URBANITZACIONS I NUCLIS DE POBLACIÓ

Nucli de població	
EL SERRAT	
Municipi	
L'AMETLLA DEL VALLÈS	

Codi	540	Núm. plànol	1,2	Escala	1:4.200
------	-----	-------------	-----	--------	---------

PROJECTE DE REDUCCIÓ DE LA DENSITAT DE L'ARBRAI I ESTASSADA DEL SOTABOSC EN LA FRANJA EXTERIOR DE PROTECCIÓ

ACTUACIONS DE PRIMERA INTERVENCIÓ

Document finalitzat en la data de signatura digital del redactor	
El redactor	Vist i plaui La Responsable del Programa de prevenció d'incendis forestals en urbanitzacions i nuclis de població